

				číslo soupravy
č. změny	datum	popis a zdůvodnění	podpis	

			<b>STRABAG Rail a.s.</b> Železničářská 1385/29 400 03 Ústí nad Labem - Střekov tel.: +420 475 300 111 e-mail: projekt.ul@strabag.com		Investor: 		
Odpov. projektant stavby <b>Ing. David Růža</b> 		Odpov. projektant PS, SO, část <b>Ing. David Růža</b> 		Kontroloval <b>Ing. Miroslav Novák</b> 		Vypracoval <b>Ing. Zdeněk Zeman</b> 	
Stavba <b>Objekt 7</b> <b>Projekt stavby na opravu propustku v km 16,893</b> <b>TÚ č. 1181 Rumburk - Sebnitz (DBAG)</b>						Místo stavby: <b>TÚ 1181</b>	
						Zakázka <b>45/2019</b>	
						Datum <b>13.12.2019</b>	
						Formát <b>4xA4</b>	
						Měřítko 	
Objekt <b>Doklady</b>						Část Příloha <b>14</b>	

## SEZNAM PŘÍLOH:

1. VÝPIS Z KN A KOPIE KATASTRÁLNÍCH MAP
2. VYJÁDŘENÍ SŽDC, s.o.-OŘ ÚSTÍ NAD LABEM
3. VYJÁDŘENÍ ČD-TELEMATIKA
4. VYJÁDŘENÍ ČEZ ICT Services, a.s.
5. VYJÁDŘENÍ ČEZ Telco Pro Services, a.s.
6. VYJÁDŘENÍ ČEZ Distribuce, a.s.
7. VYJÁDŘENÍ CETIN ČESKÁ TELEKOMUNIKAČNÍ INFRASTRUKTURA
8. VYJÁDŘENÍ GasNet, s.r.o. zastoupená GridServices, s.r.o.
9. VYJÁDŘENÍ Severočeské vodovody a kanalizace, a.s.
10. HYDROLOGICKÉ ÚDAJE

## Informace o pozemku

Parcelní číslo:	<a href="#">2884/4</a>
Obec:	<a href="#">Velký Šenov [562912]</a>
Katastrální území:	<a href="#">Velký Šenov [779768]</a>
Číslo LV:	<a href="#">333</a>
Výměra [m <sup>2</sup> ]:	36246
Typ parcely:	Parcela katastru nemovitostí
Mapový list:	KMD
Určení výměry:	Graficky nebo v digitalizované mapě
Způsob využití:	dráha
Druh pozemku:	ostatní plocha



## Vlastníci, jiní oprávnění

Vlastnické právo	Podíl
Česká republika,	
Právo hospodařit s majetkem státu	Podíl
Správa železniční dopravní cesty, státní organizace, Dlážďená 1003/7, Nové Město, 11000 Praha 1	

## Způsob ochrany nemovitosti

Nejsou evidovány žádné způsoby ochrany.

## Seznam BPEJ

Parcela nemá evidované BPEJ.

## Omezení vlastnického práva

Typ
Věcné břemeno (podle listiny)
Věcné břemeno zřizování a provozování vedení

## Jiné zápisy

Typ
Změna výměr obnovou operátu

Řízení, v rámci kterých byl k nemovitosti zapsán cenový údaj

Nemovitost je v územním obvodu, kde státní správu katastru nemovitostí ČR vykonává [Katastrální úřad pro Ústecký kraj, Katastrální pracoviště Rumburk](#)

Zobrazené údaje mají informativní charakter. Platnost k 29.11.2019 10:00:00.

© 2004 - 2019 [Český úřad zeměměřický a katastrální](#), Pod sídlištěm 1800/9, Kobyličky, 18211 Praha 8  
Podání určená katastrálním úřadům a pracovištím zasílejte přímo na [jejich e-mail adresu](#).

Verze aplikace: 5.5.7 build 0

1819/3

1777/9

1819/7

1819/6

1819/4

2760/1

2763/1

1777/1

1819/5

1777/14

770

2763/2

II  
1800/6

II  
1800/3

1:1 000



Prakopce

1800/4

**Vyjádření za: OŘ UNL SEE - oblast UL**

k žádosti:

**Příprava a zpracování projektů staveb SMT na rok 2020****Žádost o vyjádření k sítím**ze dne: **16.10.2019**

Č.j.:

**souhlasím / nesouhlasím****Nutno splnit podmínky:** ne**Č.j.:****Poznámka:**

V blízkosti staveb č.2, 3, 5, 6, 7 a 8 se nenachází zařízení SEE.

U objektu č.1 na trati 0631 nutno oslovit SSZ, probíhá zde stavba Revitalizace a elektrizace Oldřichov - Litvínov při které probíhá pokládka kabelizace, která ještě není v naší správě a nemáme od ní dokumentaci. v příloze zákres kabelu VN 6 kV který je v současné době v provozu. Po dokončení Revitalizace a elektrizace Oldřichov - Litvínov se tento kabel už nebude používat.

V prostoru objektu č.4 se nachází kabel pro DOUO.viz příloha č.4 km 40,009.

Při stavbě musí být dodrženy následující podmínky :

respektování stávajících sítí a zařízení v naší správě

křížení a souběhy musí být provedeny dle platných norem

veškeré zemní práce v ochranném pásmu kabelu (1m) provádět výhradně ručně

nejméně 14 dní před zahájením zemních prací provedeme vytýčení kabelů na

objednávku

prokazatelně seznámte pracovníky, kteří budou provádět zemní práce, s polohou kabelů

odkryté kabelové vedení musí být zabezpečeno proti poškození, případně zcizení

obnovit případné poškození krytí kabelů a provést jeho zabezpečení

bez souhlasu správce kabelu nesnižovat, ani nezvyšovat vrstvu zeminy nad kabelem

nad kabelovou trasou dodržovat zákaz skladování materiálu a budování takových

zařízení, která by znemožňovala přístup ke kabelům

neprodleně ohlásit správci každé poškození podzemního vedení

nad kabelovou trasou dodržovat zákaz přejíždění těžkými vozidly, dokud nebude

provedena ochrana kabelu proti poškození

před záhozem musí být provedeno zhutnění zeminy pod kabelem a přizván zástupce

Správy elektrotechniky a energetiky ke kontrole, zda není kabelové vedení viditelně poškozeno

ohlásit správci ukončení stavby a dodat dokumentaci se skutečným provedením místa

křížení a souběhu včetně zaměření

Vytýčení kabelů zajistí pan Kožíšek tel: 9724 24456 , mobil : 724 803 644 . Zahájení

stavby bude nahlášeno na OTV Oldřichov.

Vypracováno dne: **22.10.2019**podpis: **Šaman Jiří**

## **Vyjádření za: OŘ UNL SSZT - oblast UL**

k žádosti:

**Příprava a zpracování projektů staveb SMT na rok 2020**

**Žádost o vyjádření k sítím**

ze dne: **16.10.2019**

Č.j.:

**souhlasím** / ~~nesouhlasím~~

**Nutno splnit podmínky:** ano

**Č.j.:** SSZT/Sch-744/2019

**Poznámka:**


V příloze (2x) orientační zakres průběhu kabelových tras ve správě SSZT Ústí nad Labem  
zájmovým územím.

- 748-19\_SMaT-akce2020\_TU1181\_16-893\_sítěSSZTúl.pdf;
- 748-19\_SMaT-akce2020\_TU0661\_14-009\_sítěSSZTúl.pdf

Požadujeme předložení dalšího stupně PD k posouzení.

Vypracováno dne: **23.10.2019**

podpis: **Schwarz Stanislav**



**PROGI spol. s r.o.**  
**Helena Zahradníková**  
**Žukovova 79/60**  
**400 03 Ústí nad Labem**

**Číslo jednací** 1201920152

**Datum** 29.11.2019

**Vyřizuje** Jana Černá

**telefon** +420 724 644 163

**e-mail** Jana.Cerna2@cdt.cz

**Věc: Souhrnné stanovisko k existenci komunikačního vedení a zařízení ve správě ČD - Telematika a.s. k předprojektové přípravě, studii.**

**Název stavby: Projekt stavby na opravu propustku v km 16,893 TÚ č. 1181 Rumburk - Sebnitz (DBAG)**

Při realizaci výše uvedené stavby **DOJDE** ke styku se sítí elektronických komunikací, která je chráněna ochranným pásmem dle §102 zák. č. 127/2005 Sb., o elektronických komunikacích.

Toto vyjádření platí pouze pro dokumentaci ověřenou společností ČD - Telematika a.s. a pro rozsah prací na ní vyznačených.

Vyjádření je platné pouze pro zájmové území vyznačené žadatelem včetně důvodu stanoveného žadatelem.

**Vyjádření pozbývá platnosti dne 29.11.2021**

**Dotčená zařízení:**

dálkový kabel SŽDC Šluknov - Dolní Poustevna - kopie A4

**Všeobecné podmínky ochrany:**

Toto vyjádření neopravňuje žadatele provádět jakoukoliv činnost nebo ochranu na síti elektronických komunikací.

Dotčenou síť elektronických komunikací je žadatel povinen nechat u ČD - Telematika a.s. vytyčit.

Vytyčení sítě elektronických komunikací bude provedeno na základě písemné objednávky zaslané nejméně 14 dnů před požadovaným termínem vytyčení. Na objednávce ve dvojím vyhotovení musí být uvedeno jednací číslo vyjádření a datum vydání vyjádření. V případě, že žadatelem je právnická osoba, musí být na objednávce uvedeno navíc IČO, DIČ a bankovní spojení objednatele.

Termín, způsob a formu vytyčení je nutné řešit individuálně s kontaktní osobou (kontakty na adrese [www.cdt.cz/](http://www.cdt.cz/) vytyčení) po telefonické dohodě, a to nejlépe 7 dnů před požadovaným termínem vytyčení. Je-li vytyčení požadováno do tří dnů od data vaší žádosti na vytyčení, bude do celkové částky za vytyčení připočten expresní příplatek ve výši 30% z celkové částky.

Žadatel nese veškeré náklady na provedení vytyčení, a to včetně případných prací geodetické kanceláře, pokud to situace vyžaduje.

Po vytyčení je žadatel povinen předložit k odsouhlasení vystavovateli tohoto vyjádření další stupeň dokumentace, ve kterém budou zakresleny síť elektronických komunikací podle skutečnosti, popsány rozsah a způsob provedení

**[www.cdt.cz](http://www.cdt.cz)**



činností a zajištění ochrany dotčené sítě elektronických komunikací. V případě, že projekční či realizační práce související se stavbou budou prováděny na pozemcích dráhy či v jejím ochranném pásmu anebo na síti elektronických komunikací v majetku SŽDC s.o., musí tyto práce provádět organizace, která má příslušné odborné oprávnění k práci na železničním telekomunikačním zařízení udělené SŽDC s.o. Případné rozpory nebo výjimky z jednotlivých ustanovení řeší SŽDC s.o., Technická ústředna dopravní cesty se sídlem Praha 9 - Libeň, Malletova 10/2363. Nedodržení těchto podmínek je hrubým porušením právní povinnosti podle zákona 127/2005 Sb., o elektronických komunikacích a zákona 266/1994 Sb., o drahách.

**Specifické podmínky SŽDC, s.o. :**

Stavební objekty a provozní soubory zpracované do stupně dokumentace pro územní řízení týkající se sítě elektronických komunikací v majetku SŽDC s.o. musí být v dalším stupni projektové dokumentace zpracovány v rozsahu daném vyhláškou č.146/2008Sb. a upřesněnou směrnicí SŽDC 11/2006.

Činnosti na majetku SŽDC s.o. uvedené již ve stupni dokumentace pro územní řízení musí být v souladu s technickými kvalitativními podmínkami staveb státních drah.

V případě prodeje, pronájmu drážního pozemku, objektu, je žadatel povinen požádat o vyjádření SŽDC s.o., Technickou ústřednu dopravní cesty se sídlem Praha 9 - Libeň, Malletova 10/2363. Přílohou podané žádosti musí být toto vyjádření, a to včetně všech příloh.

**Další upřesňující podmínky:**

Trať Šluknov - Dolní Poustevna v žkm cca 16,740 - 16,905 vpravo i vlevo trati.

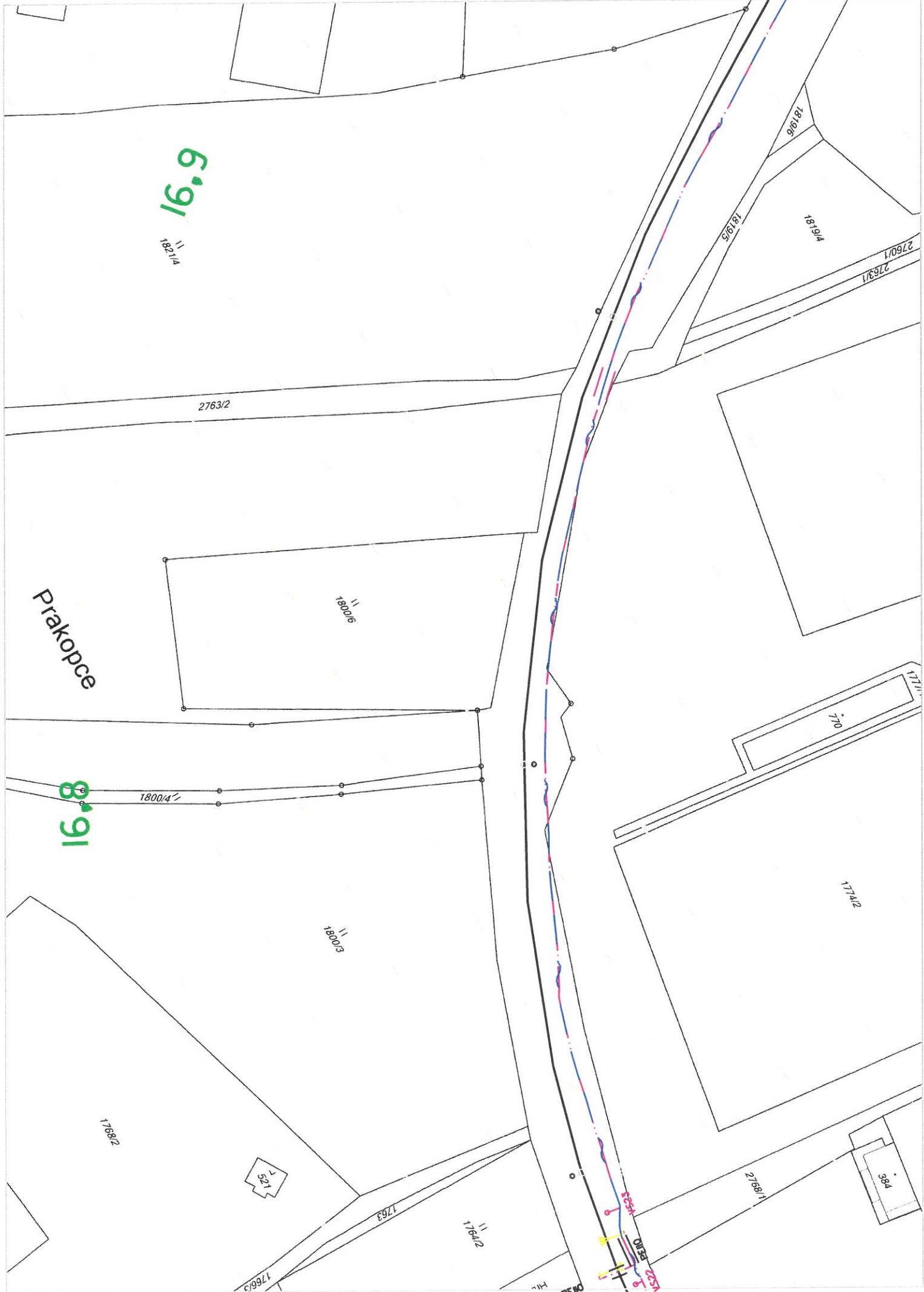
Projektovou dokumentaci se zanešeným výše uvedeným kabelem předložte opět k posouzení!

**Počet příloh: 2**

ČD - Telematika a.s.  
Pernerova 2819/2a  
130 00 Praha 3

[www.cdt.cz](http://www.cdt.cz)





16.9

16.8

Prakopce





---

ŽADATEL

PROGI spol. s r.o.

---

NAŠE ZNAČKA  
0700138154

VYŘIZUJE / LINKA

VYŘÍZENO DNE  
29.11.2019

---

**Sdělení o existenci komunikačního vedení společnosti ČEZ ICT Services, a. s.**

Název akce: **Projekt stavby na opravu propustku v km 16,893 TÚ č. 1181 Rumburk - Sebnitz (DBAG)**

Účel: **Informativní**

Vážený zákazníku,  
dovolujeme si reagovat na Vaši žádost číslo 0700138154 ze dne 29.11.2019, která se týkala sdělení o existenci komunikačního zařízení na Vámi určeném zájmovém území.

Dle vědomí společnosti ČEZ ICT Services, a. s., se na Vámi vymezeném zájmovém území:  
**nenachází komunikační zařízení v majetku společnosti ČEZ ICT Services, a. s.**

Zároveň si Vás dovoluujeme upozornit, že není vyloučeno, že se ve Vámi vymezeném zájmovém území nachází jiné zařízení, které není v majetku společnosti ČEZ ICT Services, a. s.

Toto sdělení je platné do 29.11.2020.

V souvislosti s výše uvedeným si Vás dovoluujeme upozornit, že sdělení o existenci či neexistenci sítí představuje skutečnosti tvořící obchodní tajemství společnosti ČEZ ICT Services, a. s. Poskytnuté informace jsou dále také důvěrnými informacemi společnosti ČEZ ICT Services, a. s. Z výše uvedených důvodů si Vás proto společnost ČEZ ICT Services, a. s., dovoluje upozornit, že s poskytnutými informacemi je potřeba nakládat dle platných právních předpisů, v opačném případě se vystavujete postihu ve smyslu platné právní úpravy. V této souvislosti si Vás dovoluujeme rovněž upozornit, že požadované informace nesmí být předány, sděleny, využity, zpřístupněny, či jiným způsobem postoupeny na jakoukoli třetí osobu bez předchozího prokazatelného souhlasu společnosti ČEZ ICT Services, a. s. Informace o existenci sítí mohou být využity pouze pro účel, pro který byly vyžádány.

**ČEZ ICT Services, a. s.**

Praha, Praha 4  
Duhová 1531/3  
PSČ 140 53  
IČ: 26470411

**Přílohy**

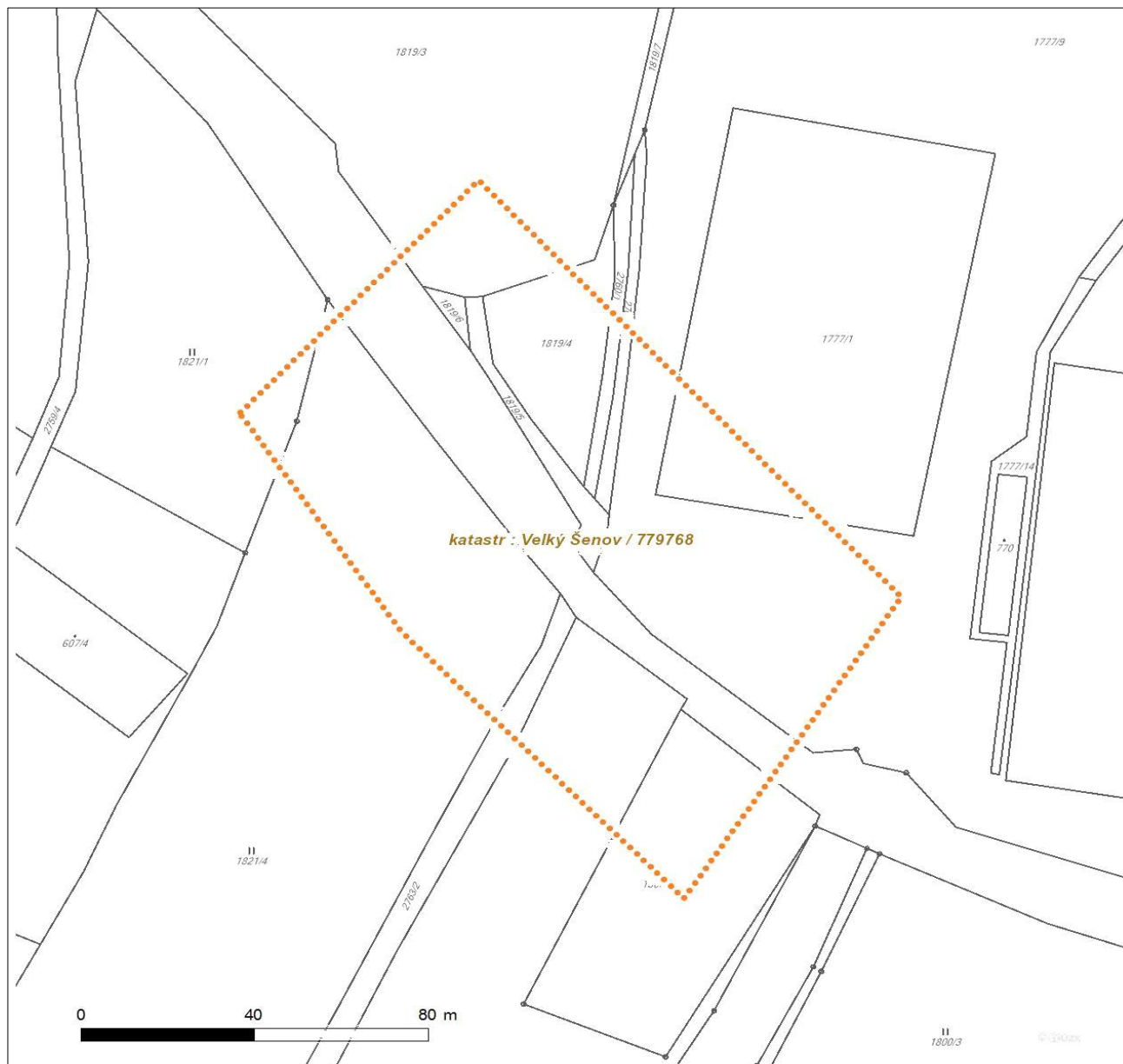
Situační výkres zájmového území



Platí pouze se sdělením číslo 0700138154.

Zakreslené polohy zařízení v příloze jsou pouze informativní.

### Situační výkres zájmového území



#### LEGENDA

- |                                     |                                    |
|-------------------------------------|------------------------------------|
| ■ ■ ■ ■ ■ Nadzemní optické vedení   | ■ ■ ■ ■ ■ Radioreléový spoj vzduch |
| — Podzemní optické vedení           | ..... Zájmové území                |
| - - - - - Nadzemní metalické vedení | == Hranice katastrálního území     |
| — Podzemní metalické vedení         |                                    |



---

ŽADATEL

PROGI spol. s r.o.

---

NAŠE ZNAČKA  
0200997536

VYŘIZUJE / LINKA

VYŘÍZENO DNE  
29.11.2019

---

**Sdělení o existenci komunikačního vedení společnosti Telco Pro Services, a. s.**

Název akce: **Projekt stavby na opravu propustku v km 16,893 TÚ č. 1181 Rumburk - Sebnitz (DBAG)**

Účel: **Informativní**

Vážený zákazníku,  
dovolujeme si reagovat na Vaši žádost číslo 0200997536 ze dne 29.11.2019, která se týkala sdělení o existenci komunikačního zařízení na Vámi určeném zájmovém území.

Dle vědomí společnosti Telco Pro Services, a. s., se na Vámi vymezeném zájmovém území:  
**nenachází komunikační zařízení v majetku společnosti Telco Pro Services, a. s.**

Zároveň si Vás dovoluujeme upozornit, že není vyloučeno, že se ve Vámi vymezeném zájmovém území nachází jiné zařízení, které není v majetku společnosti Telco Pro Services, a. s.

Toto sdělení je platné do 29.11.2020.

V souvislosti s výše uvedeným si Vás dovoluujeme upozornit, že sdělení o existenci či neexistenci sítí představuje skutečnosti tvořící obchodní tajemství společnosti Telco Pro Services, a. s. Poskytnuté informace jsou dále také důvěrnými informacemi společnosti Telco Pro Services, a. s. Z výše uvedených důvodů si Vás proto společnost Telco Pro Services, a. s., dovoluje upozornit, že s poskytnutými informacemi je potřeba nakládat dle platných právních předpisů, v opačném případě se vystavujete postihu ve smyslu platné právní úpravy. V této souvislosti si Vás dovoluujeme rovněž upozornit, že požadované informace nesmí být předány, sděleny, využity, zpřístupněny, či jiným způsobem postoupeny na jakoukoli třetí osobu bez předchozího prokazatelného souhlasu společnosti Telco Pro Services, a. s. Informace o existenci sítí mohou být využity pouze pro účel, pro který byly vyžádány.

S pozdravem

**Telco Pro Services, a. s.**

Praha, Praha 4  
Duhová 1531/3  
PSČ 140 00  
IČ: 29148278

**Přílohy**

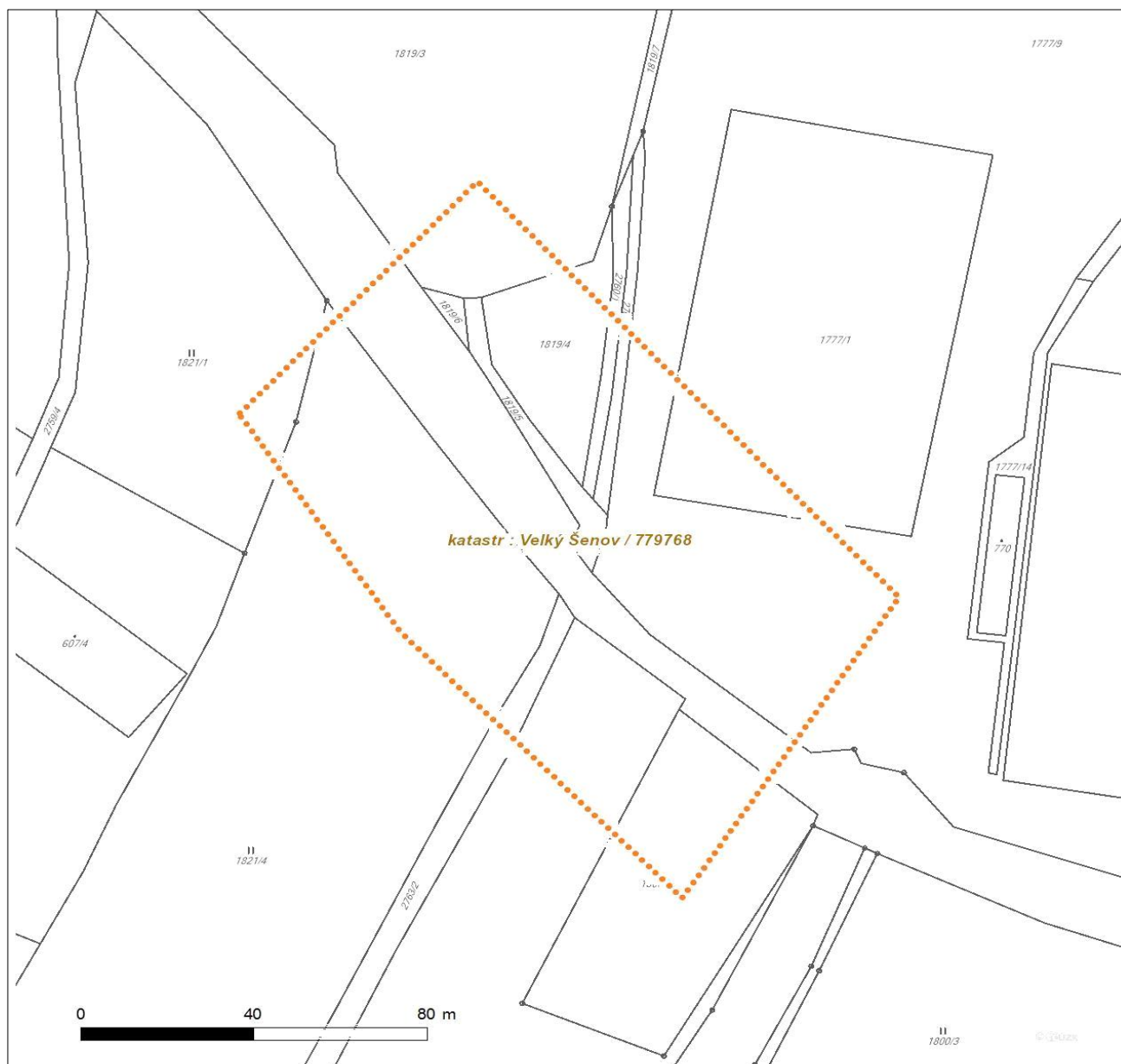
Situační výkres zájmového území



Platí pouze se sdělením číslo 0200997536.

Zakreslené polohy zařízení v příloze jsou pouze informativní.

### Situační výkres zájmového území



#### LEGENDA

- |                                     |                                |
|-------------------------------------|--------------------------------|
| ■ ■ ■ ■ ■ Nadzemní optické vedení   | — Radioreléový spoj vzduch     |
| — Podzemní optické vedení           | ..... Zájmové území            |
| ■ ■ ■ ■ ■ Nadzemní metalické vedení | == Hranice katastrálního území |
| — Podzemní metalické vedení         |                                |

---

ŽADATEL

PROGI spol. s r.o.

---

NAŠE ZNAČKA  
0101220045

VYŘÍZENO DNE  
29.11.2019

---

**Sdělení o existenci energetického zařízení, sítě pro elektronickou komunikaci nebo zařízení technické infrastruktury společnosti ČEZ Distribuce, a. s., pro akci:**

**Projekt stavby na opravu propustku v km 16,893 TÚ č. 1181 Rumburk - Sebnitz (DBAG)**

Vážený zákazníku,

dovolujeme si reagovat na Vaši žádost číslo 0101220045 ze dne 29.11.2019 o sdělení o existenci energetického zařízení, sítě pro elektronickou komunikaci nebo zařízení technické infrastruktury. Na Vámi uvedeném zájmovém území se **nenachází energetické zařízení, zařízení sítě pro elektronickou komunikaci nebo zařízení technické infrastruktury v majetku společnosti ČEZ Distribuce, a. s.**

Zároveň si Vás dovoluujeme upozornit, že se v zájmovém území může nacházet energetické zařízení, sítě pro elektronickou komunikaci nebo zařízení technické infrastruktury, které není v majetku společnosti ČEZ Distribuce, a. s.

Toto sdělení je platné do 29.05.2020.

V souvislosti s výše uvedeným si Vás dovoluujeme upozornit, že uvedené sdělení včetně jeho příloh představuje skutečnosti tvořící obchodní tajemství společnosti ČEZ Distribuce, a. s. Poskytnuté informace jsou dále také důvěrnými informacemi a obchodně citlivými informacemi společnosti ČEZ Distribuce, a. s. Z výše uvedených důvodů si Vás proto společnost ČEZ Distribuce, a. s., dovoluje upozornit, že s poskytnutými informacemi je potřeba nakládat dle platných právních předpisů, v opačném případě se vystavujete postihu ve smyslu platné právní úpravy. V této souvislosti si Vás dále dovoluujeme upozornit, že požadované informace nesmí být předány, sděleny, využity, zpřístupněny, či jiným způsobem postoupeny na jakoukoli třetí osobu bez předchozího prokazatelného souhlasu společnosti ČEZ Distribuce, a. s. Informace o existenci energetického zařízení, sítě pro elektronickou komunikaci a zařízení technické infrastruktury mohou být využity pouze pro účel, pro který byly vyžádány.

S pozdravem

**ČEZ Distribuce, a. s.**

Děčín, Děčín IV-Podmokly  
Teplická 874/8  
PSČ 405 02  
IČ: 24729035

**Přílohy**

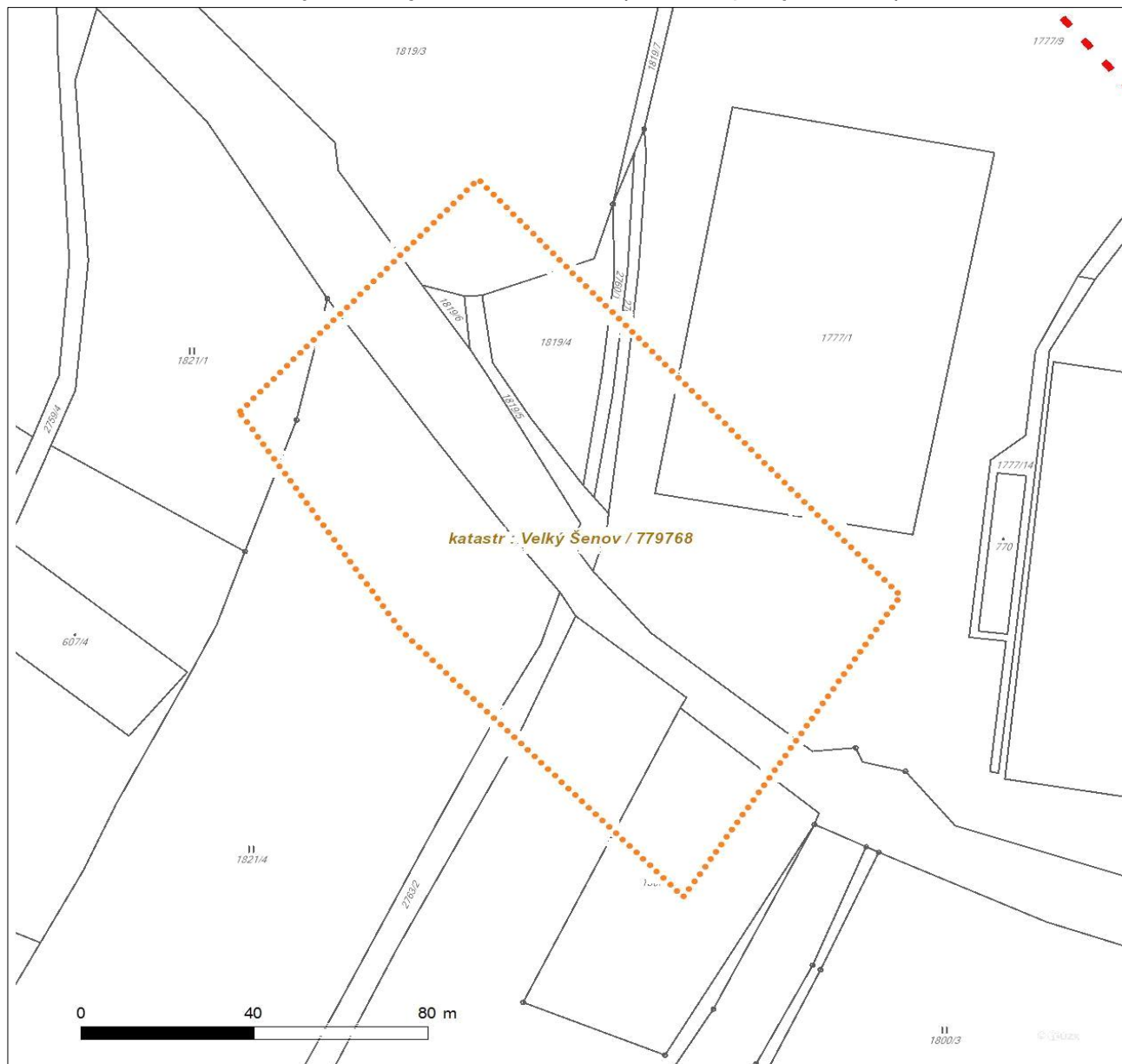
Situační výkres zájmového území



Platí pouze se sdělením číslo 0101220045.

Zakreslené polohy zařízení v příloze jsou pouze informativní.

## Situační výkres zájmového území (klad mapových listů)



Není-li zobrazena katastrální mapa, zadejte žádost znovu. Katastrální mapa je generována prostřednictvím externí WMS služby, jejíž provoz nezajišťuje společnost ČEZ Distribuce, a. s.

# LEGENDA

Podzemní vedení NN do 1 kV

Nadzemní vedení NN do 1 kV

Podzemní vedení VN do 35 kV

Nadzemní vedení VN do 35 kV

Podzemní vedení VVN 110 kV

Nadzemní vedení VVN 110 kV

NN přívod odběratele

Zařízení technické infrastruktury

Cizí energetické vedení

Zájmové území

Stanice do 52 kV - stožárová

Stanice do 52 kV - zděná

Transformovna (nad 52 kV)

Probíhající investice ČEZ Distribuce

Stanice ČEZ Distribuce ve výstavbě

Zařízení ČEZ Distribuce ve výstavbě

Hranice katastrálního území

Nadzemní síť pro elektronickou komunikaci

Podzemní síť pro elektronickou komunikaci

HDPE trubka

*Souběhy sítí pro elektronickou komunikaci s energetickými sítěmi:*

Souběh s podzemním vedením NN do 1 kV

Souběh s nadzemním vedením NN do 1 kV

Souběh s podzemním vedením VN do 35 kV

Souběh s nadzemním vedením VN do 35 kV

Souběh s podzemním vedením VVN 110 kV

Souběh s nadzemním vedením VVN 110 kV

**VYJÁDŘENÍ O EXISTENCI SÍTĚ ELEKTRONICKÝCH KOMUNIKACÍ  
společnosti Česká telekomunikační infrastruktura a.s.  
(„Vyjádření“)**

**A VŠEOBECNÉ PODMÍNKY OCHRANY SÍTĚ ELEKTRONICKÝCH KOMUNIKACÍ  
společnosti Česká telekomunikační infrastruktura a.s.  
(„Všeobecné podmínky ochrany SEK“)**

toto Vyjádření a Všeobecné podmínky ochrany SEK je vydané dle ustanovení § 101 zákona č. 127/2005 Sb., o elektronických komunikacích a o změně některých souvisejících zákonů, v účinném znění („**Zákon o elektronických komunikacích**“), a dle ustanovení § 161 zákona č. 183/2006 Sb., o územním plánování a stavebním řádu, v účinném znění („**Stavební zákon**“), a dle příslušných ustanovení zákona č. 89/2012 Sb., občanského zákoníku, v účinném znění („**Občanský zákoník**“)

**Číslo jednací: 825551/19**

**Číslo žádosti: 0119 640 540 („Žádost“)**

Název akce („ <b>Stavba</b> “)	Projekt stavby na opravu propustku v km 16,893 TÚ č. 1181 Rumburk - Sebnitz (DBAG)	
Důvod vydání Vyjádření („ <b>Důvod vyjádření</b> “)	Havárie (voda, plyn, elektřina atp.)	
<b>Žadatel</b>	PROGI spol. s r.o.	
<b>Stavebník</b>	Správa železniční dopravní cesty, státní organizace, Železničářská 1386/31, Ústí nad Labem, 40003	
<b>Zájmové území</b>	Okres	Děčín
	Obec	Velký Šenov
	Kat. území / č. parcely	Velký Šenov
<b>Platnost Vyjádření</b>	<b>4. 12. 2019 („Den konce platnosti Vyjádření“)</b>	

Žadatel Žádostí určil a vyznačil Zájmové území, jakož i určil Důvod Vyjádření.

Na základě určení a vyznačení Zájmového území Žadatelem a na základě určení Důvodu Vyjádření vydává společnost Česká telekomunikační infrastruktura a.s. následující Vyjádření:

**Nedojde ke střetu** se sítí elektronických komunikací (dále jen „SEK“) společnosti **Česká telekomunikační infrastruktura a.s.**

- (I) Na Žadatelem určeném a vyznačeném Zájmovém území se nevyskytuje SEK společnosti Česká telekomunikační infrastruktura a.s.
- (II) Společnost Česká telekomunikační infrastruktura a.s. **souhlasí, aby** Stavebník a/nebo Žadatel, je-li Stavebníkem v Zájmovém území vyznačeném v Žádosti, **provedl stavbu a/nebo činnosti** povolené příslušným správním rozhodnutím vydaným dle Stavebního zákona, je-li takového povolení dle Stavebního zákona třeba.
- (III) Stavebník nebo jím pověřená třetí osoba je povinen řídit se Všeobecnými podmínkami ochrany SEK, které jsou nedílnou součástí Vyjádření.

Vyjádření je platné pouze pro Zájmové území určené a vyznačené Žadatelem, jakož i pro Důvod Vyjádření stanovený a určený Žadatelem v Žádosti.

Vyjádření pozbývá platnosti i) v Den konce platnosti Vyjádření, ii) změnou rozsahu Zájmového území či změnou Důvodu Vyjádření uvedeného v Žádosti a/nebo iii) jakýmkoliv porušením kterékoliv povinnosti stanovené Všeobecnými podmínkami ochrany SEK, to vše v závislosti na tom, která ze skutečností rozhodná pro pozbytí platnosti Vyjádření nastane nejdříve.

Číslo jednací: 825551/19

Číslo žádosti: 0119 640 540

Společnost Česká telekomunikační infrastruktura a.s. vydáním tohoto Vyjádření poskytla Žadateli pro Žadatelem určené a vyznačené Zájmové území veškeré informace o SEK dostupné společnosti Česká telekomunikační infrastruktura a.s. ke dni podání Žádosti.

Ze strany společnosti Česká telekomunikační infrastruktura a.s. může v některých případech docházet ke zpracování Vašich osobních údajů. Ke zpracování Vašich osobních údajů dochází vždy v souladu s platnými právními předpisy. Konkrétní zásady a podmínky zpracování osobních údajů společnosti Česká telekomunikační infrastruktura a.s. jsou dostupné na stránce <https://www.cetin.cz/zasady-ochrany-osobnich-udaju>.

V případě dotazů k Vyjádření kontaktujte prosím asistenční linku 238 461 111.

**Přílohami Vyjádření jsou:**

- *Všeobecné podmínky ochrany SEK*
- *Situační výkres (obsahuje Zájmové území určené a vyznačené Žadatelem a výřezy účelové mapy SEK)*

Vyjádření vydala společnost **Česká telekomunikační infrastruktura a.s.** dne: 29. 11. 2019.



Česká telekomunikační infrastruktura a.s.  
Olšanská 2681/6  
130 00 Praha 3  
DIČ: CZ04084063

96

**VŠEOBECNÉ PODMÍNKY OCHRANY SÍŤE ELEKTRONICKÝCH KOMUNIKACÍ společnosti Česká telekomunikační infrastruktura a.s.**

**1. PLATNOST VŠEOBECNÝCH PODMÍNEK**

- i) Tyto Všeobecné podmínky ochrany sítě elektronických komunikací (dále jen „VPOSEK“) tvoří součást Vyjádření (jak je tento pojem definován níže v článku 2 VPOSEK).
- ii) V případě rozporu mezi Vyjádřením a těmito VPOSEK mají přednost ustanovení Vyjádření, pokud není těmito VPOSEK stanoveno jinak.

**2. DEFINICE**

Níže uvedené termíny, jsou-li použity v těchto VPOSEK a uvozeny velkým písmenem, mají následující význam, není-li těmito VPOSEK a/nebo Příslušnými požadavky stanoveno výslovně jinak:

„**CETIN**“ znamená Česká telekomunikační infrastruktura a.s. se sídlem Olšanská 2681/6, Praha 3 PSČ 130 00, IČO: 04084063, zapsaná v obchodním rejstříku vedeném Městským soudem v Praze pod spz. B 20623;

„**Občanský zákoník**“ znamená zákon č. 89/2012 Sb., občanský zákoník, v účinném znění;

„**POS**“ je zaměstnanec společnosti CETIN, pověřený ochranou sítě, Alexander Kodýtek, tel.: 606 757 131, e-mail: alexander.kodytek@cetin.cz;

„**Den**“ je kalendářní den;

„**Příslušné požadavky**“ znamená jakýkoli a každý příslušný právní předpis, vč. technických norem, nebo normativní právní akt veřejné správy či samosprávy, nebo jakékoli rozhodnutí, povolení, souhlas nebo licenci, včetně podmínek, které s ním souvisí;

„**SEK**“ je síť elektronických komunikací ve vlastnictví CETIN;

„**Stavba**“ je stavba a/nebo činnosti ve vztahu, k níž bylo vydáno Vyjádření, a je prováděna Stavebníkem a/nebo Žadatelem v souladu s Příslušnými požadavky, povolená příslušným správním rozhodnutím vydaným dle Stavebního zákona;

„**Situační výkres**“ je výkres, který je přílohou Vyjádření a obsahuje Zájmové území určené a vyznačené Žadatelem v Žádosti a výřezy účelové mapy SEK;

„**Stavebník**“ je osoba takto označená ve Vyjádření;

„**Vyjádření**“ je vyjádření o existenci sítě elektronických komunikací vydané společností CETIN dne 29. 11. 2019 pod č.j. 825551/19;

„**Zájmové území**“ je území označené Žadatelem a/nebo Stavebníkem v Žádosti;

„**Stavební zákon**“ je zákon č. 183/2006 Sb., o územním plánování a stavebním řádu, v účinném znění;

„**Zákon o elektronických komunikacích**“ je zákon č. 127/2005 Sb., o elektronických komunikacích a o změně některých souvisejících zákonů, v účinném znění;

„**Žadatel**“ je osoba takto označená ve Vyjádření.

„**Žádost**“ je žádost, kterou Žadatel a/nebo Stavebník požádal CETIN o vydání Vyjádření.

**3. PLATNOST A ÚČINNOST VPOSEK**

Tyto VPOSEK jsou platné a účinné Dnem odeslání Vyjádření na i) adresu elektronické pošty Stavebníka a/nebo Žadatele uvedenou v Žádosti nebo ii) adresu pro doručení prostřednictvím poštovní přepravy uvedenou Stavebníkem a/nebo Žadatelem v Žádosti.

**4. OBECNÁ PRÁVA A POVINNOSTI STAVEBNÍKA A/NEBO ŽADATELE**

- (i) Stavebník, Žadatel je výslovně srozuměn s tím, že SEK je veřejně prospěšným zařízením, byla zřízena ve veřejném zájmu a je chráněna

- (ii) Stavebník, Žadatel nebo jím pověřená třetí osoba, je povinen při provádění Stavby nebo jiných prací, při odstraňování havárií a projektování staveb, řídit se Příslušnými požadavky, správnou praxí v oboru stavebnictví a technologickými postupy a je povinen učinit veškerá nezbytná opatření vyžadovaná Příslušnými požadavky k ochraně SEK před poškozením. Povinnosti dle tohoto odstavce má Stavebník rovněž ve vztahu k SEK, které se nachází mimo Zájmové území.
- (iii) Při zjištění jakéhokoli rozporu mezi údaji v Situačním výkresu, který je přílohou Vyjádření a skutečným stavem, je Stavebník a/nebo Žadatel povinen bez zbytečného odkladu, nejpozději Den následující po zjištění takové skutečnosti, zjištěný rozpor oznámit POS.
- (iv) Případné dodatečné požadavky na úpravu a přeložení SEK zajistí společnost CETIN v souladu s ustanovením § 104 odst. 17 Zákona o elektronických komunikacích.
- (v) Stavebník, Žadatel nebo jím pověřená třetí osoba, je povinen každé poškození či krádež SEK bezodkladně, nejpozději Den následující po zjištění takové skutečnosti, oznámit takovou skutečnost dohledovému centru společnosti CETIN na telefonní číslo +420 238 464 190.
- (vi) Bude-li Stavebník, Žadatel nebo jím pověřená třetí osoba na společnosti CETIN požadovat, aby se jako účastník správního řízení, pro jehož účely bylo toto Vyjádření vydáno, vzdala práva na odvolání proti rozhodnutí vydanému ve správním řízení, je oprávněn kontaktovat POS.

**5. ROZHODNÉ PRÁVO**

Vyjádření a VPOSEK se řídí českým právem, zejména Občanským zákoníkem, Zákonem o elektronických komunikacích a Stavebním zákonem. Veškeré spory z Vyjádření či VPOSEK vyplývající budou s konečnou platností řešeny u příslušného soudu České republiky.

**6. PÍSEMNÝ STYK**

Písemným stykem či pojmem „písemně“ se pro účely Vyjádření a VPOSEK rozumí předání zpráv jedním z těchto způsobů:

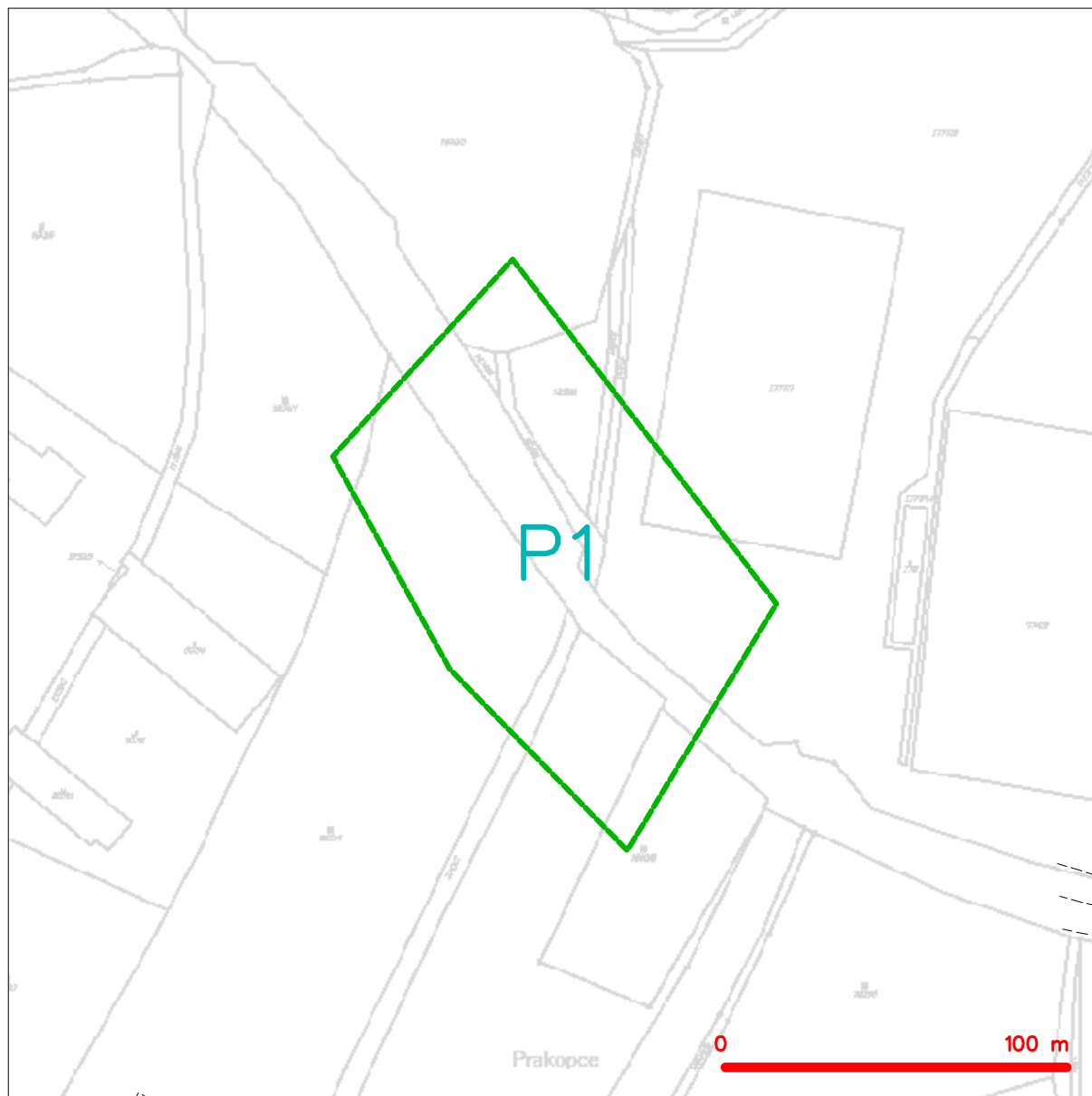
- v listinné podobě;

- e-mailovou zprávou s uznávaným elektronickým podpisem dle zák. č. 297/2016 Sb., o službách vytvářejících důvěru pro elektronické transakce, v účinném znění; a/nebo e-mailovou zprávou zaslanou na adresu POS.

**7. ZÁVĚREČNÁ USTANOVENÍ**

- (i) Stavebník, Žadatel nebo jím pověřená třetí osoba je počínaje Dnem převzetí Vyjádření povinen užít informace a data uvedená ve Vyjádření pouze a výhradně k účelu, pro který mu byla tato poskytnuta. Stavebník, Žadatel nebo jím pověřená třetí osoba není oprávněna informace a data rozmnožovat, rozšiřovat, pronajímat, půjčovat či jinak umožnit jejich užívání třetí osobou bez předchozího písemného souhlasu společnosti CETIN.
- (ii) Pro případ porušení kterékoliv z povinností Stavebníka, Žadatele nebo jím pověřené třetí osoby, založené Vyjádřením /nebo těmito VPOSEK je Stavebník, Žadatel či jím pověřená třetí osoba odpovědný za veškeré náklady a škody, které společnosti CETIN vzniknou porušením povinností Stavebníka, Žadatele nebo jím pověřené třetí osoby.

## SITUAČNÍ VÝKRES - ZÁJMOVÉ ÚZEMÍ



### LEGENDA

- hranice zájmového území k vyjádření
- NN přípojka, území s NN přípojkou CETIN
- zaměřený průběh metalického kabelu
- zaměřený průběh optického kabelu, HDPE trubky nebo souběh optického a metalického kabelu
- nezaměřený průběh metalického kabelu
- nadzemní síť cizí
- nezaměřený průběh optického kabelu, HDPE trubky nebo souběh optického a metalického kabelu
- radiové síť, ochranné pásmo radiové sítě
- nadzemní síť
- neprovozované síť
- podzemní síť cizí
- síť s NN
- kolektor, kabelovod

*[Signature]*  
Česká telekomunikační infrastruktura a.s.  
Olšanská 2681/6  
130 00 Praha 3  
DIČ: CZ04084063  
96

PROGI spol. s r.o.  
Žukovova 79/60  
40003 Ústí nad Labem

naše značka  
5002047703

vyřizuje  
Jaroslav Kápička

datum  
29.11.2019

Věc:

**Projekt stavby na opravu propustku v km 16,893 TÚ č. 1181 Rumburk - Sebnitz (DBAG)**

K.ú. - p.č.: Velký Šenov

Stavebník: Správa železniční dopravní cesty, státní organizace, Železničářská 1386/31, 40003 Ústí nad Labem

Účel stanoviska: Předprojektová příprava

GasNet, s.r.o., jako provozovatel distribuční soustavy (PDS) a technické infrastruktury, zastoupený GridServices, s.r.o., vydává toto stanovisko:

V zájmovém území vyznačeném v příloze tohoto stanoviska, nejsou umístěna žádná provozovaná plynárenská zařízení a plynovodní přípojky ve vlastnictví nebo správě GasNet, s.r.o.. Mohou se zde nacházet plynárenská zařízení jiných vlastníků či správců, případně i dlouhodobě nefunkční/neprovozovaná plynárenská zařízení bez dostupných informací o jejich poloze a vlastnictví.

V rozsahu území vyznačeného v příloze souhlasíme s povolením stavby dle zákona 183/2006 Sb. ve znění pozdějších předpisů např. s vydáním územního rozhodnutí, zjednodušeným územním řízením, vydáním územního souhlasu, uzavřením veřejnoprávní smlouvy, ohlášením, stavebním povolením, veřejnoprávní smlouvou o provedení stavby nebo oznámením stavebního záměru s certifikátem autorizovaného inspektora.

V případě uzavření veřejnoprávní smlouvy nebude GasNet, s.r.o. ani GridServices, s.r.o., jako zmocněnec GasNet, s.r.o., účastníkem územního ani stavebního řízení a nebudou uvedeni ve třetích osobách veřejnoprávní smlouvy.

Platí pouze pro území vyznačené v příloze tohoto stanoviska a to 24 měsíců ode dne jeho vydání.

Stanovisko bylo vygenerováno na základě vaší žádosti automaticky.

V případě dotčení pozemku v majetku společnosti GasNet, s.r.o. je třeba dále projednat smluvní vztah k tomuto pozemku.

Kontakt na projednání naleznete na adrese [www.gasnet.cz/cs/kontaktni-system/](http://www.gasnet.cz/cs/kontaktni-system/), činnost "Smluvní vztahy - pozemky a budovy plynárenských zařízení", případně na NONSTOP zákaznické lince 800 11 33 55.

GridServices, s.r.o.

Plynárenská 499/1

Zábrdovice

602 00 Brno

T +420532221111

F +420545578571

E [info@gidservices.cz](mailto:info@gidservices.cz)

I [www.gidservices.cz](http://www.gidservices.cz)

IČ: 27935311

DIČ: CZ27935311

Zapsán do obchodního rejstříku:

Krajský soud v Brně

oddíl C, vložka 57165

26.07.2007

Bankovní spojení:  
Československá obchodní banka,  
a.s.

Číslo účtu: 17837923

Kód banky: 0300

Za správnost a úplnost dokumentace předložené s žádostí včetně jejího souladu s platnými předpisy plně zodpovídá její zpracovatel. Stanovisko nenahrazuje případná další stanoviska k jiným částem stavby.

V případě další korespondence nebo jednání (např. změna stavby) uvádějte naši značku - 5002047703 a datum tohoto stanoviska. Kontakty jsou k dispozici na [www.gridservices.cz](http://www.gridservices.cz) nebo NONSTOP zákaznická linka 800 11 33 55.



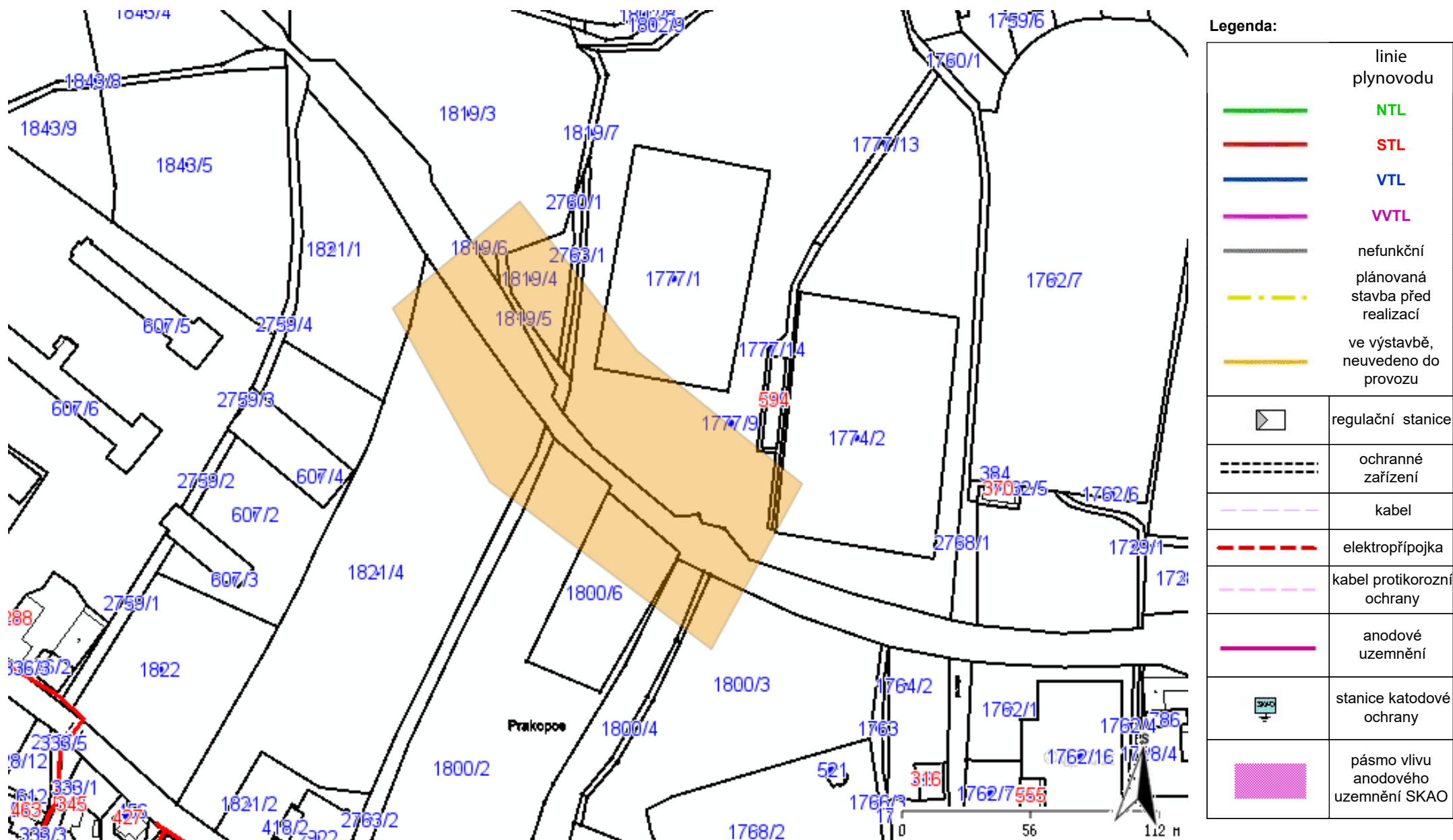
GasNet, s.r.o.  
zastoupená společností GridServices, s.r.o., IČ 279 35 311  
Jaroslav Kápička  
Vedoucí zpracování externích požadavků  
Odbor zpracování externích požadavků

Přílohy: Orientační zakres plynárenského zařízení



**Příloha: Orientační zakres plynárenského zařízení. Tato příloha je nedílnou součástí stanoviska č. 5002047703 ze dne 29.11.2019.**

Provozovatel DS: GasNet, s.r.o.; Stavebník: Správa železniční dopravní cesty, státní organizace, Železničářská 1386/31, 40003 Ústí nad Labem. K.ú.: Velký Šenov.







Váš dopis zn.: **elektronické podání**

Ze dne: **29.11.2019**

Naše značka: **SCVKZAD58861**

Vyřizuje: **Ing. Jiří Mudruška**

Datová schránka: **f7rf9ns**

Telefon: **840 111 111**

E-mail: **info@scvk.cz**

Datum: **29.11.2019**

Adresa žadatele:

**PROGI spol. s r.o.**

**Žukovova 79/60**

**40003 Ústí nad Labem**

## Vyjádření společnosti Severočeské vodovody a kanalizace, a.s.

Název akce:	<b>Projekt stavby na opravu propustku v km 16,893 TÚ 1181 Rumburk - Sebnitz (DBAG)</b>
Účel vyjádření:	<b>Existence zařízení ve správě SCVK</b>
Zájmové území:	Okres: <b>Děčín</b>
	Obec: <b>Velký Šenov</b>
	Katastrální území, parcelní číslo: <b>Velký Šenov, 2884/4 pozemková</b>
Žadatel:	<b>PROGI spol. s r.o.</b>
Tel., e-mail	<b>606738699, zahradnikova@progi.cz</b>
Investor:	<b>neuvedeno</b>
Adresa, tel., e-mail	<b>neuvedeno</b>
Projektant:	<b>neuvedeno</b>
Vlastník dotčené IS	<b>není</b>
Platnost vyjádření:	<b>jeden rok ode dne vyhotovení (v případě, že Váš zájem nadále trvá, požádejte před uplynutím této lhůty o prodloužení platnosti vyjádření)</b>

Ve výše uvedeném zájmovém území **se ke dni vyhotovení tohoto stanoviska nenachází** zařízení provozovaná společností Severočeské vodovody a kanalizace, a.s. ani jejich ochranná nebo bezpečnostní pásma.

Případná existence vodovodních či kanalizačních přípojek není předmětem tohoto stanoviska. Se žádostí o informaci o existenci přípojek se obraťte na vlastníky přípojek, kdy vlastníkem vodovodní nebo kanalizační přípojky, popřípadě její části zřízených podle nabytí účinnosti zákona č. 274/2001 Sb. Zákona o vodovodech a kanalizacích v platném znění, je vlastník pozemku nebo stavby připojené na vodovod nebo kanalizaci, neprokáže-li se opak.

V případě, že Vám byl na Vaši žádost poskytnut vektorový zakreslení, Vás upozorňujeme, že tato data mohou být využita pouze pro účely záměru, na které bylo vyjádření vydáno a nemohou být poskytována třetím osobám, případně jakkoliv dále využívána.

Severočeské vodovody a kanalizace, a.s.  
415 50 Teplice, Přítkovská 1689  
IČ: 49099451 DIČ: CZ49099451  
162

**Ing. Jiří Mudruška**  
manažer útvaru TP OZ Ústí nad Labem

Příloha:

1. Situace zájmového území, kde nebylo lokalizováno zařízení provozované společností Severočeské vodovody a kanalizace, a.s.

strana 1/ 2

**Severočeské vodovody a kanalizace, a.s.**

Přítkovská 1689 • 415 50 Teplice

Tel.: 601 267 267, Tel.: 840 111 111 • E-mail: info@scvk.cz • www.scvk.cz

Společnost je zapsána v obchodním rejstříku oddíl B, vložka 465, u Krajského soudu v Ústí nad Labem.

IČ: 49099451 • DIČ: CZ49099451

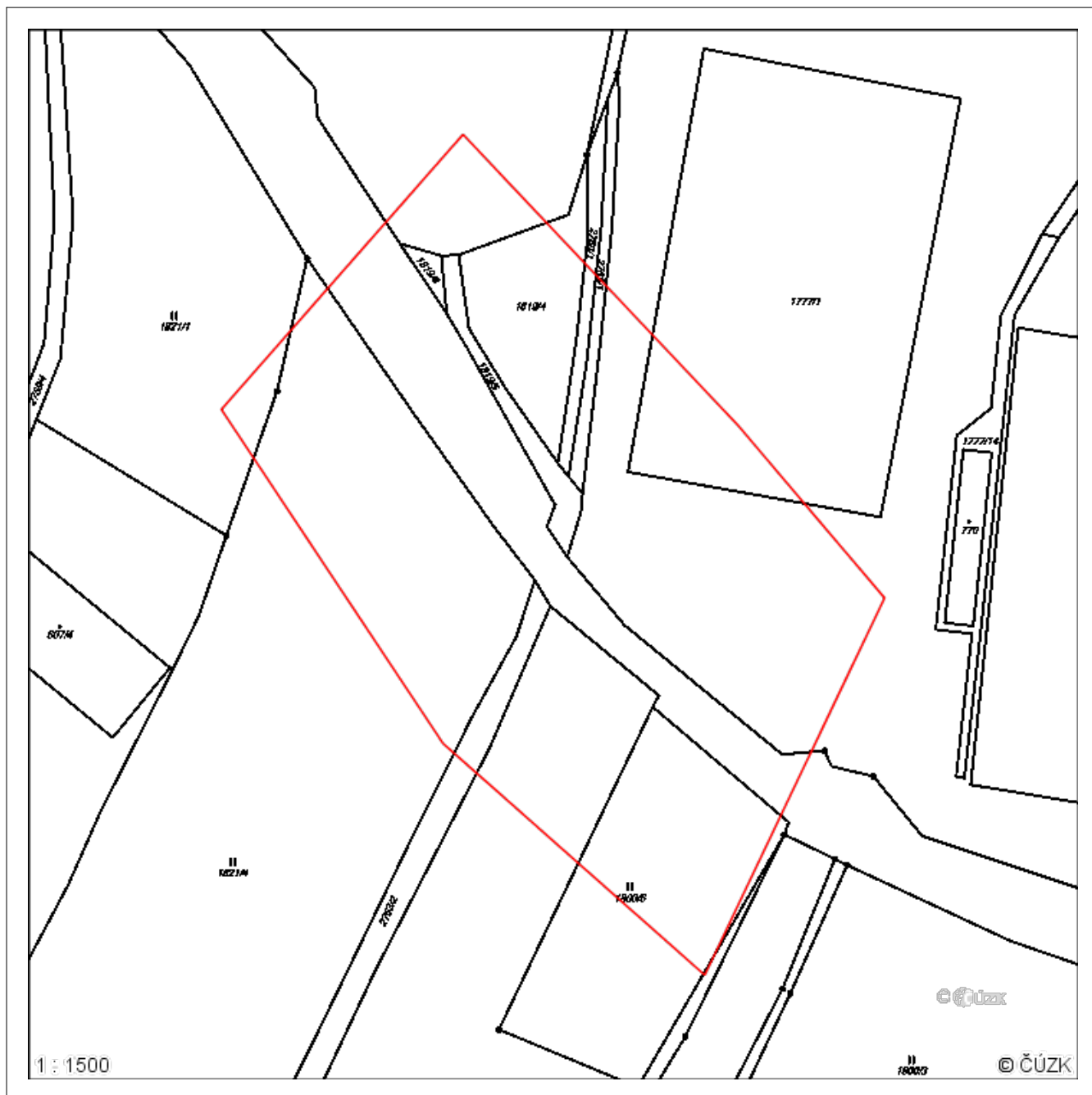


\*P íloha: situace zájmového území

P íloha k žádosti o poskytnutí informace ze dne: **29.11.2019**

Naše zna ka: **SCVKZAD58861**

### Situace zájmového území



VODOVOD pitná	STOKA JEDNOTNÁ	PLÁNOVANÉ SÍTĚ	OCHRANNÉ P. vodního zdroje
VODOVOD surová	STOKA SPLAŠKOVÁ	PROVOZOVANÉ-ODSTAVENÉ SÍTĚ	OCHRANNÉ P. ČOV
ELEKTRICKÉ VEDENÍ	STOKA DEŠŤOVÁ	VODJ VODOJEM	OSTATNÍ
			ZAKRESLENÁ OBLAST



VÁŠ DOPIS ZN: 19/650100001

DORUČEN DNE: 14.01.2019

ODDĚLENÍ: hydrologie

VYŘIZUJE: Ing. Iva Ponížilová

TELEFON: 472 706 013

EMAIL: iva.ponizilova@chmi.cz

DATUM: 08.03.2019

Číslo ev.: CHMI/2552/2019

Číslo jednací: CHMI/541/198/2019

Spisová zn.: ZN/CHMI/541/151/2019

Správa železniční dopravní cesty,  
s. o.

Dlážděná 1003/7  
110 00 Praha 1

### HYDROLOGICKÉ ÚDAJE POVRCHOVÝCH VOD

Na Vaši žádost Vám zasíláme požadované základní hydrologické údaje podle ČSN 75 1400 pro:

Vodní tok	železniční propustek		
Číslo hydrologického pořadí	1-15-01-0220-0-00		
Profil	TÚ 1181 Rumburk - Dolní Poustevna, km 16,893		
Souřadnice v S JTSK	x = -732431,2 m		y = -942722,9 m
Plocha povodí A <sup>a)</sup>	0,01	km <sup>2</sup>	

N-leté průtoky $Q_N$						$m^3 \cdot s^{-1}$			
1	2	5	10	20	50	100	200	500	Třída
0,020	0,030	0,050	0,062	0,080	0,110	0,131			IV

Doba platnosti poskytnutých hydrologických údajů od data jejich vydání je 5 let. Platnost hydrologických údajů lze prodloužit jejich ověřením. Na základě nových poznatků může dojít k jejich změnám.

Podmínky užívání dat se řídí Všeobecnými smluvními podmínkami ČHMÚ.

a) Plocha povodí  $A$  [km<sup>2</sup>] je určena z digitální vrstvy rozvodnic v měřítku 1:10 000 a podkladových map ZABAGED®.

Za tyto práce Vám účtujeme v souladu se zákonem č. 526/1990 Sb. o cenách v platném znění částku 3 420,- Kč.

  
Mgr. Jan Šrejber  
vedoucí oddělení hydrologie pobočky  
ČESKÝ HYDROMETEOROLOGICKÝ ÚSTAV  
Pobočka Ústí nad Labem  
(1)  
400 11 ÚSTÍ NAD LABEM Kočkov